

ПРОТОКОЛ

заседания согласительной комиссии по вопросу согласования местоположения границ земельных участков, расположенных в границах кадастрового квартала 18:22:113001 при выполнении комплексных кадастровых работ

Удмуртская Республика, Шарканский район, с. Шаркан, ул. Ленина, 14, каб.56 (место проведения заседания)

«13» сентября 2024 г.

№ 1

Присутствовали:

1. Муклин Василий Геннадьевич – глава муниципального образования «Муниципальный округ Шарканский район УР», председатель комиссии;
2. Перевозчикова Ольга Сергеевна — начальник отдела по управлению муниципальной собственностью и земельными ресурсами Администрации муниципального образования «Муниципальный округ Шарканский район Удмуртской Республики», секретарь комиссии;
3. Вахрушева Наталья Анатольевна - главный специалист-эксперт отдела по управлению муниципальной собственностью и земельными ресурсами Администрации муниципального образования «Муниципальный округ Шарканский район Удмуртской Республики», член комиссии;
4. Григорьев Алексей Николаевич - начальник отдела строительства и жилищно - коммунальному хозяйству Администрации муниципального образования «Муниципальный округ Шарканский район Удмуртской Республики», член комиссии;
5. Савина Лариса Александровна - консультант отдела кадастровых отношений в Управлении кадастровых отношений и оценки недвижимости Министерства имущественных отношений Удмуртской Республики, член комиссии;
6. Ложкин Павел Николаевич – заместитель начальника Межмуниципального отдела по Воткинскому, Шарканскому и Якшур-Бодьинскому районам Управления Федеральной службы государственной регистрации, кадастра и картографии по Удмуртской Республике, член комиссии,

Правообладатели земельных участков (заинтересованные лица) №п/п	Фамилия, имя отчество заинтересованного лица или его представителя	Реквизиты документа, подтверждающего полномочия представителя заинтересованного лица (заполняется в случае участия представителя заинтересованного лица)	Сведения о земельных участках	
			Адрес (местоположение), кадастровый номер	Вид права на земельный участок
1	нет			

Повестка дня заседания:

1. Рассмотрение возражений заинтересованных лиц относительно местоположения границ земельных участков, расположенных в границах кадастрового квартала 18:22:113001 села Шаркан Шарканского района Удмуртской Республики, в отношении которого выполнялись комплексные кадастровые работы.

Докладчик: Перевозчикова Ольга Сергеевна

Слушали: Перевозчикову Ольгу Сергеевну, которая проинформировала о том, что в отношении объектов недвижимости, расположенных на территории села Шаркан Шарканского района Удмуртской Республики, кадастровый квартал 18:22:113001 в соответствии с муниципальным контрактом от 21.05.2024 г. № 65-24П/П проводятся комплексные кадастровые работы.

Распоряжением Администрации Шарканского района от 24.06.2024 г. № 209 утвержден состав согласительной комиссии, утвержден регламент работы согласительной комиссии по согласованию местоположения границ земельных участков при выполнении комплексных кадастровых работ на территории муниципального образования «Муниципальный округ Шарканский район Удмуртской Республики» (далее - Регламент согласительной комиссии).

Из 9 членов согласительной комиссии на заседании в формате видеоконференцсвязи присутствуют 6. В соответствии с п. 14 Регламента согласительной комиссии заседание комиссии считается правомочным.

Перевозчикова О.С. проинформировала, что в период с 23.08.2024 г. по 12.09.2024 г. и в период с 13.09.2024 г. по 17.10.2024 г. заинтересованные лица, указанные в ч. 3 ст. 39 Федерального закона от 24.07.2007 г. № 221-ФЗ «О кадастровой деятельности» (далее- Закон 221-ФЗ) предоставляют в согласительную комиссию обоснованные возражения относительно местоположения границ земельных участков, содержащихся в проекте карты-плана территории, подготовленного в результате выполнения комплексных кадастровых работ.

Перевозчикова О.С. представила присутствующим для ознакомления проект карты-плана территории, подготовленный в результате выполнения комплексных кадастровых работ на территории квартала 18:22:113001, размещенный на официальном сайте Шарканского района <https://sharkan.gosuslugi.ru/glavnaya/administratsiya-rayona/otdely-administratsii/otdel-po-upravleniyu-munitsipalnoy-kompleksnye-kadastrovye-raboty-2024-god/>.

В ходе выполнения в соответствии с муниципальным контрактом от 21.05.2024 г. № 65-24П/П в установленный ч. 14 ст. 42.10 Закона 221-ФЗ за период с 23.08.2024 г. по 12.09.2024 г. возражений от заинтересованных лиц не поступало.

В проекте карты-плана территории кадастрового квартала 18:22:113001 не были определены на местности границы:

- земельных участков с кадастровыми номерами: 18:22:113001:580.

Рассмотрев проект карты-плана территории кадастрового квартала 18:22:113001, решили:

1. Принять информацию по вопросу повестки дня к сведению.
2. Администрации муниципального образования «Муниципальный округ Шарканский район Удмуртской Республики»:
 - оформить письменное согласие собственников земельных участков на уменьшение площадей более 10% площади до окончания срока приема возражений.
 - повторно отработать дубли по земельным участкам 18:22:113001:401, 18:22:113001:435, 18:22:113001:412, 18:22:113001:419, 18:22:113001:128, 18:22:113001:127, 18:22:113001:132, 18:22:113001:500, 18:22:113001:491, направив письмо с пояснениями в филиал ППК «Роскадастр» по Удмуртской Республике.
 - утвердить карту-план территории кадастрового квартала 18:22:113001 после истечения срока подачи возражений заинтересованных лиц относительно местоположения границ земельных участков, при условии отсутствия таких возражений.

Результаты голосования:

«за»	«против»	«воздержались»
единогласно	0	0

Подписи:

Председатель комиссии _____ В.Г. Муслин

член комиссии _____ Н.А. Вахрушева

член комиссии _____ А.Н. Григорьев

член комиссии _____ Л.А. Савина

член комиссии _____ П.Н. Ложкин

секретарь комиссии _____ О.С. Перевозчикова

ПРОТОКОЛ

заседания согласительной комиссии по вопросу согласования местоположения границ земельных участков, расположенных в границах кадастрового квартала 18:22:113001 при выполнении комплексных кадастровых работ

Удмуртская Республика, Шарканский район, с. Шаркан, ул. Ленина, 14, каб.56 (место проведения заседания)

«05» ноября 2024 г.

№ 2

Присутствовали:

1. Муклин Василий Геннадьевич – глава муниципального образования «Муниципальный округ Шарканский район УР», председатель комиссии;
2. Перевозчикова Ольга Сергеевна — начальник отдела по управлению муниципальной собственностью и земельными ресурсами Администрации муниципального образования «Муниципальный округ Шарканский район Удмуртской Республики», секретарь комиссии;
3. Вахрушева Наталья Анатольевна - главный специалист-эксперт отдела по управлению муниципальной собственностью и земельными ресурсами Администрации муниципального образования «Муниципальный округ Шарканский район Удмуртской Республики», член комиссии;
4. Григорьев Алексей Николаевич - начальник отдела строительства и жилищно - коммунальному хозяйству Администрации муниципального образования «Муниципальный округ Шарканский район Удмуртской Республики», член комиссии;
5. Савина Лариса Александровна - консультант отдела кадастровых отношений в Управлении кадастровых отношений и оценки недвижимости Министерства имущественных отношений Удмуртской Республики, член комиссии;
6. Ложкин Павел Николаевич – заместитель начальника Межмуниципального отдела по Воткинскому, Шарканскому и Якшур-Бодьинскому районам Управления Федеральной службы государственной регистрации, кадастра и картографии по Удмуртской Республике, член комиссии;

Правообладатели земельных участков (заинтересованные лица):

Правообладатели земельных участков (заинтересованные лица) №п/п	Фамилия, имя отчество заинтересованного лица или его представителя	Реквизиты документа, подтверждающего полномочия представителя заинтересованного лица (заполняется в случае участия представителя заинтересованного лица)	Сведения о земельных участках	
			Адрес (местоположение), кадастровый номер	Вид права на земельный участок
1	-	-	-	-

Повестка дня заседания:

Рассмотрение проекта карты-плана территории кадастрового квартала 18:22:113001 в окончательной редакции.

Докладчик: Перевозчикова О.С.

Текст выступления прилагается (приложение №1).

Перечень документов, представленных на рассмотрение комиссии по вопросу повестки дня: Проект карты-плана территории кадастрового квартала 18:22:113001. (часть 12 статьи 42.10 Федерального закона от 24.07.2007 № 221-ФЗ «О кадастровой деятельности»).







Решили: Принять проект карты-плана территории кадастрового квартала 18:22:113001 в окончательной редакции в виду отсутствия возражений заинтересованных лиц, с учетом выполнения комплексных кадастровых работ в соответствии с порядком, установленным статьей 42.6 Федерального закона от 24 июля 2007 года № 221-ФЗ «О кадастровой деятельности»

Результаты голосования:

«за»	«против»	«воздержались»
единогласно	0	0

Подписи:

Подписи:

Председатель комиссии  В.Г. Муклин
член комиссии  Н.А. Вахрушева
член комиссии  А.Н. Григорьев
член комиссии  Л.А. Савина
член комиссии  П.Н. Ложкин
секретарь комиссии  О.С. Перевозчикова

Заключение

заседания согласительной комиссии о результатах рассмотрения возражений относительно местоположения границ земельных участков, расположенных в границах кадастрового квартала 18:22:113001, при выполнении комплексных кадастровых работ в соответствии с муниципальным контрактом от 21.05.2024 №65-24П/П

«05» ноября 2024 г.

с. Шаркан

№ 1

Настоящее заключение составлено комиссией, образованной постановлением Администрации муниципального образования «Муниципальный округ Шарканский район Удмуртской Республики» от 24.06.2024 года № 209 «Об утверждении состава комиссии по согласованию местоположения границ земельных участков при выполнении комплексных кадастровых работ в кадастровых кварталах 18:22:113001, 18:22:113009, 18:22:113010, 18:22:113019»;



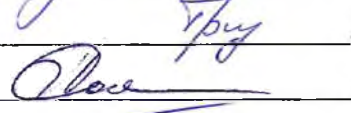



Присутствовали:

1. Муклин Василий Геннадьевич – глава муниципального образования «Муниципальный округ Шарканский район УР», председатель комиссии;
2. Перевозчикова Ольга Сергеевна — начальник отдела по управлению муниципальной собственностью и земельными ресурсами Администрации муниципального образования «Муниципальный округ Шарканский район Удмуртской Республики», секретарь комиссии;
3. Вахрушева Наталья Анатольевна - главный специалист-эксперт отдела по управлению муниципальной собственностью и земельными ресурсами Администрации муниципального образования «Муниципальный округ Шарканский район Удмуртской Республики», член комиссии;
4. Григорьев Алексей Николаевич - начальник отдела строительства и жилищно - коммунальному хозяйству Администрации муниципального образования «Муниципальный округ Шарканский район Удмуртской Республики», член комиссии;
5. Савина Лариса Александровна - консультант отдела кадастровых отношений в Управлении кадастровых отношений и оценки недвижимости Министерства имущественных отношений Удмуртской Республики, член комиссии;
6. Ложкин Павел Николаевич – заместитель начальника Межмуниципального отдела по Воткинскому, Шарканскому и Якшур-Бодьинскому районам Управления Федеральной службы государственной регистрации, кадастра и картографии по Удмуртской Республике, член комиссии;

В ходе выполнения комплексных кадастровых работ в соответствии с муниципальным контрактом от 21.05.2024 №65-24П/П на территории муниципального образования «Муниципальный округ Шарканский район Удмуртской Республики» в сроки, установленные «Федеральным законом от 24.07.2007 г. № 221-ФЗ «О кадастровой деятельности», возражений в период с 13 сентября 2024 года по 17 октября 2024 года от заинтересованных лиц относительно местоположения границ земельных участков в согласительную комиссию не поступило.

Подписи:

Подписи:

Председатель комиссии		В.Г. Муклин
член комиссии		Н.А. Вахрушева
член комиссии		А.Н. Григорьев
член комиссии		Л.А. Савина
член комиссии		П.Н. Ложкин
секретарь комиссии		О.С. Перевозчикова