



АДМИНИСТРАЦИЯ МУНИЦИПАЛЬНОГО ОБРАЗОВАНИЯ «МУНИЦИПАЛЬНЫЙ ОКРУГ  
ШАРКАНСКИЙ РАЙОН УДМУРТСКОЙ РЕСПУБЛИКИ»

«УДМУРТ ЭЛЬКУНЫСЬ ШАРКАН ЁРОС МУНИЦИПАЛ ОКРУГ»  
МУНИЦИПАЛ КЫЛДЫТЭТЛЭН АДМИНИСТРАЦИЕЗ

## ПОСТАНОВЛЕНИЕ

от 04 марта 2024 года

№ 192

с. Шаркан

Об установлении публичного сервитута

В соответствии с Гражданским кодексом Российской Федерации, п. 19 статьи 23, главой V.7 Земельного кодекса Российской Федерации, пунктом 4.2 статьи 25 Федерального закона от 08 ноября 2007 года № 257-ФЗ «Об автомобильных дорогах и о дорожной деятельности в Российской Федерации и внесении изменений в отдельные законодательные акты Российской Федерации», постановлением Правительства Удмуртской Республики от 03 декабря 2019 года № 560 «Об утверждении перечня автомобильных дорог общего пользования регионального или межмуниципального значения, относящихся к государственной собственности Удмуртской Республики», Уставом муниципального образования «Муниципальный округ Шарканский район Удмуртской Республики», договором на прокладку, перенос, переустройство инженерных коммуникаций, их эксплуатацию в границах полос отвода автомобильных дорог общего пользования регионального или межмуниципального значения Воткинск - Шаркан в Шарканском районе Удмуртской Республики, на основании ходатайства публичного акционерного общества «Удмуртнефть» имени В.И.Кудинова (ОГРН 1021801147774, ИНН 1831034040) от 05.02.2024 года, Администрация муниципального образования «Муниципальный округ Шарканский район Удмуртской Республики»

ПОСТАНОВЛЯЕТ:

1. Установить публичный сервитут сроком действия 49 (сорок девять) лет на часть земельного участка в границах полосы отвода автомобильной дороги общего пользования регионального или межмуниципального значения Воткинск - Шаркан в Шарканском районе Удмуртской Республики (далее – часть Участка) площадью 1317 кв.м от земельного участка с кадастровым номером 18:22:000000:240, имеющего местоположение: Удмуртская Республика, Шарканский район, автодорога Воткинск-Шаркан, для строительства объекта «Южно-Шарканское н/м. Обустройство после бурения. Куст 9».

2. Определить обладателя публичного сервитута – публичное акционерное общество «Удмуртнефть» имени В.И.Кудинова (далее – обладатель публичного сервитута).

3. Утвердить границы публичного сервитута согласно приложению 1 к настоящему постановлению.

4. Срок, в течение которого использование части Участка и расположенного на нем объекта недвижимого имущества в соответствии с их разрешенным использованием будет невозможно или существенно затруднено в связи с осуществлением публичного сервитута - не определен.

5. Обладателю публичного сервитута в установленном порядке:

- представить документы в филиал публично-правовой компании «Роскадастр» по Удмуртской Республике для постановки на кадастровый учет границ публичного сервитута;

- до начала работ по строительству объекта «Южно-Шарканское н/м. Обустройство после бурения. Куст 9» обеспечить в порядке, установленном законодательством Российской Федерации, заключение с казенным учреждением Удмуртской Республики «Управление автомобильными дорогами Удмуртской Республики» соглашения об осуществлении публичного сервитута в соответствии со статьей 39.47 Земельного кодекса Российской Федерации;

- привести часть Участка в состояние, пригодное для его использования в соответствии с видом разрешенного использования, в срок не позднее, чем три месяца после завершения строительства объекта, для которого был установлен публичный сервитут.

6. Отделу по управлению муниципальной собственностью и земельными ресурсами в течение 5 (пяти) рабочих дней со дня подписания настоящего постановления:

6.1 направить копию настоящего постановления:

- в Управление Федеральной службы государственной регистрации, кадастра и картографии по Удмуртской Республике;

- в Публичное акционерное общество «Удмуртнефть» имени В.И.Кудинова.

6.2. опубликовать его на официальном сайте муниципального образования «Муниципальный округ Шарканский район Удмуртской Республики» в сети «Интернет» <https://sharkan.gosuslugi.ru/>

7. Публичный сервитут считается установленным со дня внесения сведений о нем в Единый государственный реестр недвижимости.

**Глава муниципального образования  
«Муниципальный округ Шарканский район  
Удмуртской Республики»**



**В.Г. Муклин**

Приложение 1 к Постановлению  
Администрации муниципального  
образования «Муниципальный  
округ Шарканский район УР»  
от 04.03.2024 г. № 192

СХЕМА ГРАНИЦ СЕРВИТУТА НА КАДАСТРОВом ПЛАНЕ ТЕРРИТОРИИ

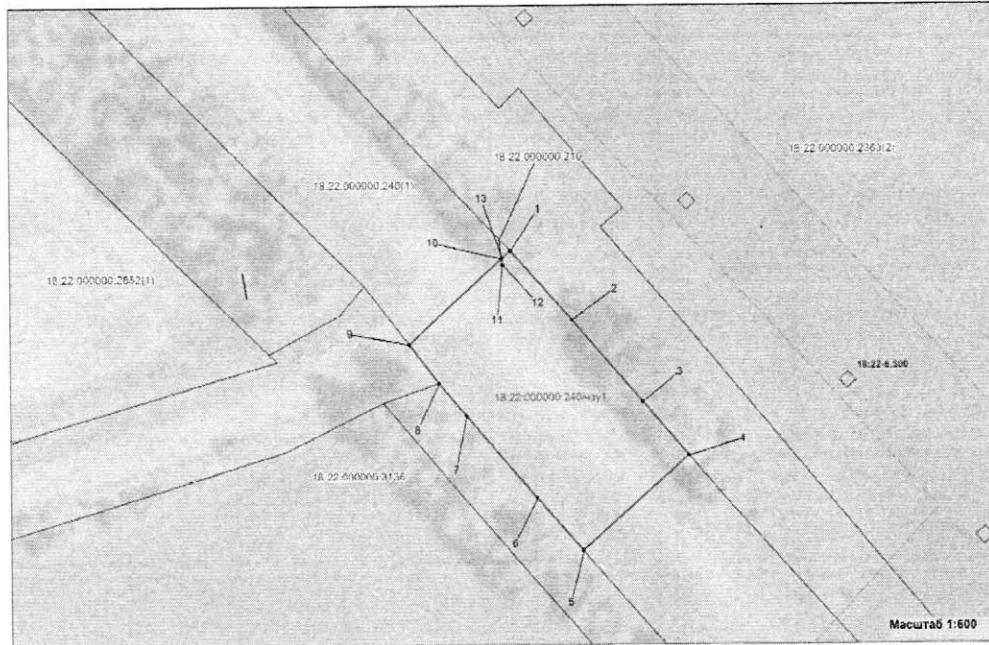
Удмуртская Республика, Шарканский район, автодорога Воткинск-Шаркан  
Площадь публичного сервитута - 1317 кв.м.

Площадь земельного участка 18:22:000000.240 - 485695 кв.м.

Категория земель - Земли промышленности, энергетики, транспорта, связи, радиосвязи, телевидения, информатики, земли для обеспечения космической деятельности, земли обороны, безопасности и земли иного специального назначения

Вид разрешенного использования - Автомобильный транспорт (код 7.2) - Автомобильная дорога Воткинск - Шаркан




Вид права, правообладатели земельного участка - Постоянное (бессрочное) пользование КУ УР "Управление автомобильными дорогами Удмуртской Республики" Собственность Удмуртской Республики



Система координат МСК 18

18:22:000000:240/чз1		
1	430917.10	2273511.58
2	430903.88	2273522.87
3	430888.67	2273535.86
4	430878.78	2273544.31
5	430861.04	2273524.72
6	430870.93	2273516.27
7	430886.14	2273503.27
8	430892.16	2273498.13
9	430899.41	2273492.61
10	430915.54	2273509.90
11	430914.36	2273510.05
12	430914.38	2273510.19
13	430915.65	2273510.03

Условные обозначения:

-  - границы земельных участков по сведениям ЕГРН
-  - границы публичного сервитута
-  - границы ЗОУИТ

18:22:000000.210 - обозначение земельных участков по сведениям ЕГРН

18:22:000000.240/чз1 - обозначение публичного сервитута

18:22:000000.240/ч3 - Охранная зона ВЛ-10 кВ, адрес: Удмуртская Республика, Шарканский район, Шарканское месторождение нефти Шарканское лесничество, квартал 282.283